


**MIEJSCOWY PLAN ZAGOSPODAROWANIA PRZESTRZENNEGO
DLA OBSZARU POŁOŻONEGO W OBRĘBACH GEODEZYJNYCH:
KUŹNICA, ELIGIÓW**

**ZAŁĄCZNIK NR 1 DO UCHWAŁY NR XL/274/21
RADY GMINY SULMIERZYCE z dnia 5 listopada 2021 r.**

SKALA
1:2000
1 cm - 20 m



USTALENIA PLANU

	GRANICA OBSZARU OBJĘTEGO PLANEM		GRANICA STREFY OCHRONNEJ NAPOWETRZNYCH LINII ELEKTROENERGETYCZNYCH 30 kV
	LINIA ROZGRANICZAJĄCA TERENY O RÓŻNYM PRZEZNACZENIU LUB RÓŻNYCH ZASADACH ZAGOSPODAROWANIA		
	NIEPRZEKRACZALNA LINIA ZABUDOWY		

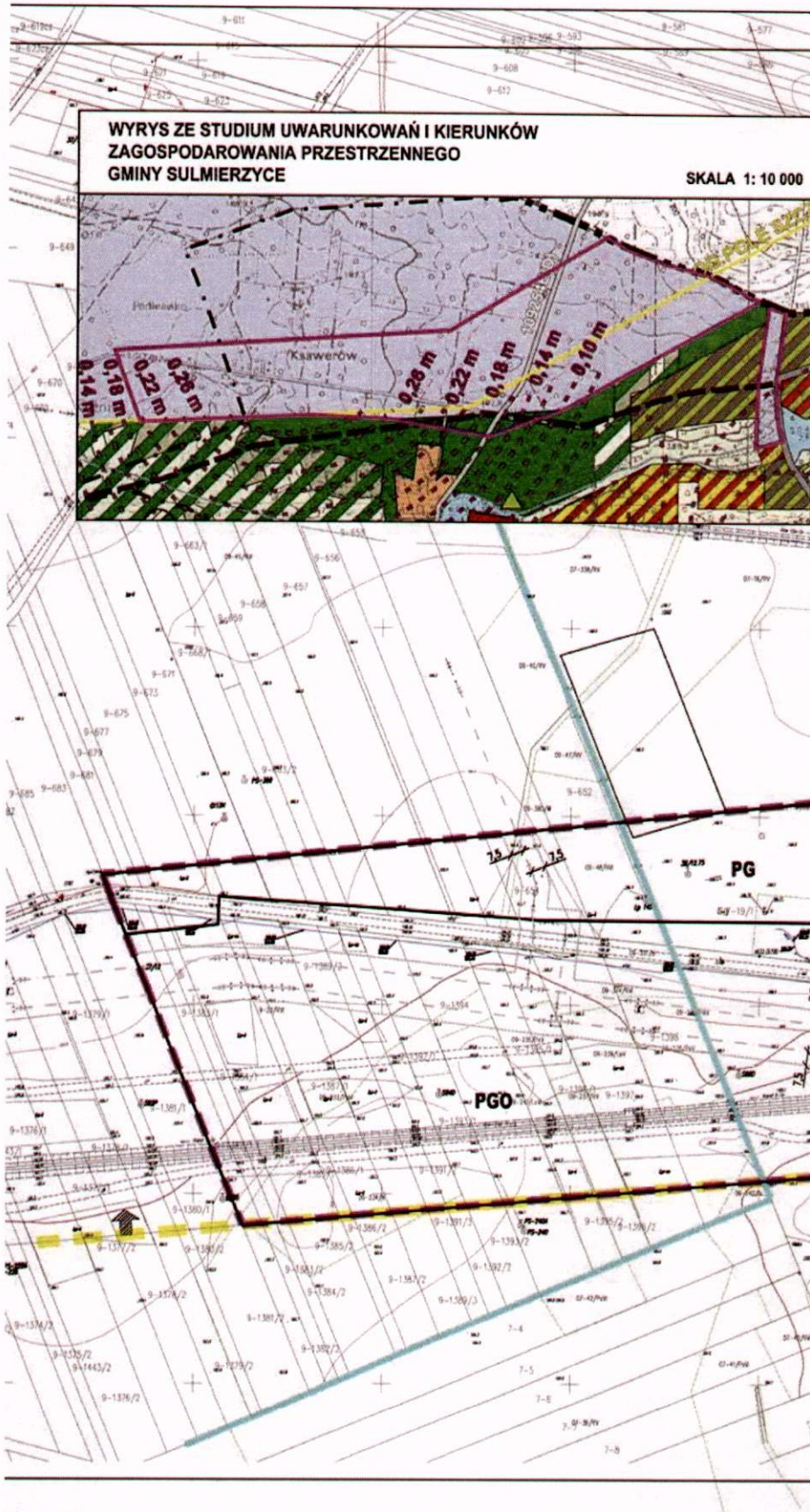
PRZEZNACZENIE TERENÓW

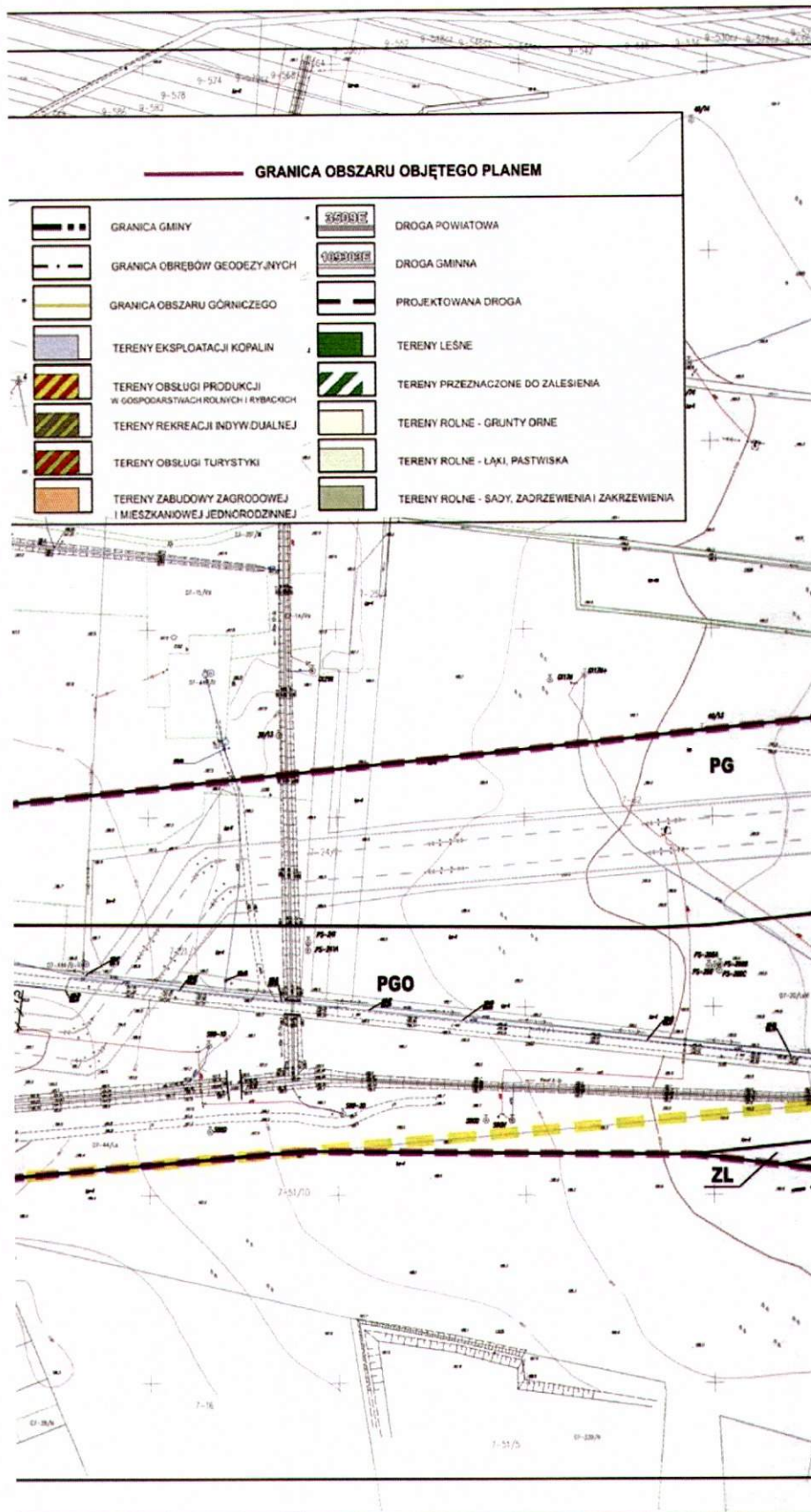
	TEREN EKSPLOATACJI POWIERZCHNIOWEJ		TEREN DROGI PUBLICZNEJ - DROGA ZBIORCZA
	TEREN OBSŁUGI EKSPLOATACJI POWIERZCHNIOWEJ		TEREN DROGI PUBLICZNEJ - DROGA LOKALNA
	TEREN WÓD POWIERZCHNIOWYCH SRÓDLĄDOWYCH		TEREN DROGI PUBLICZNEJ - DROGA DOJAZDOWA
	TEREN LASU		TEREN DROGI WEWNĘTRZNEJ

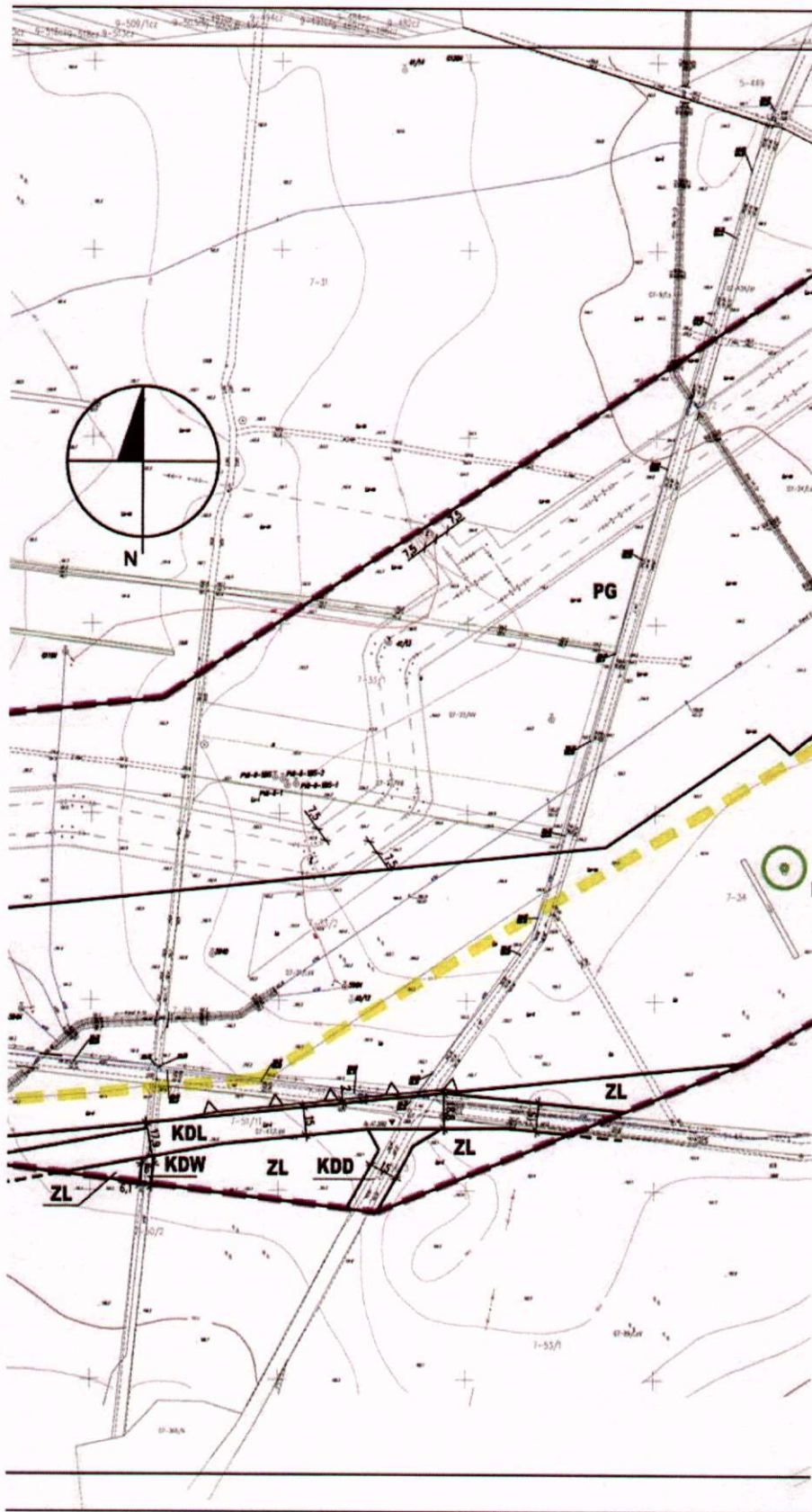
OZNACZENIA INFORMACYJNE

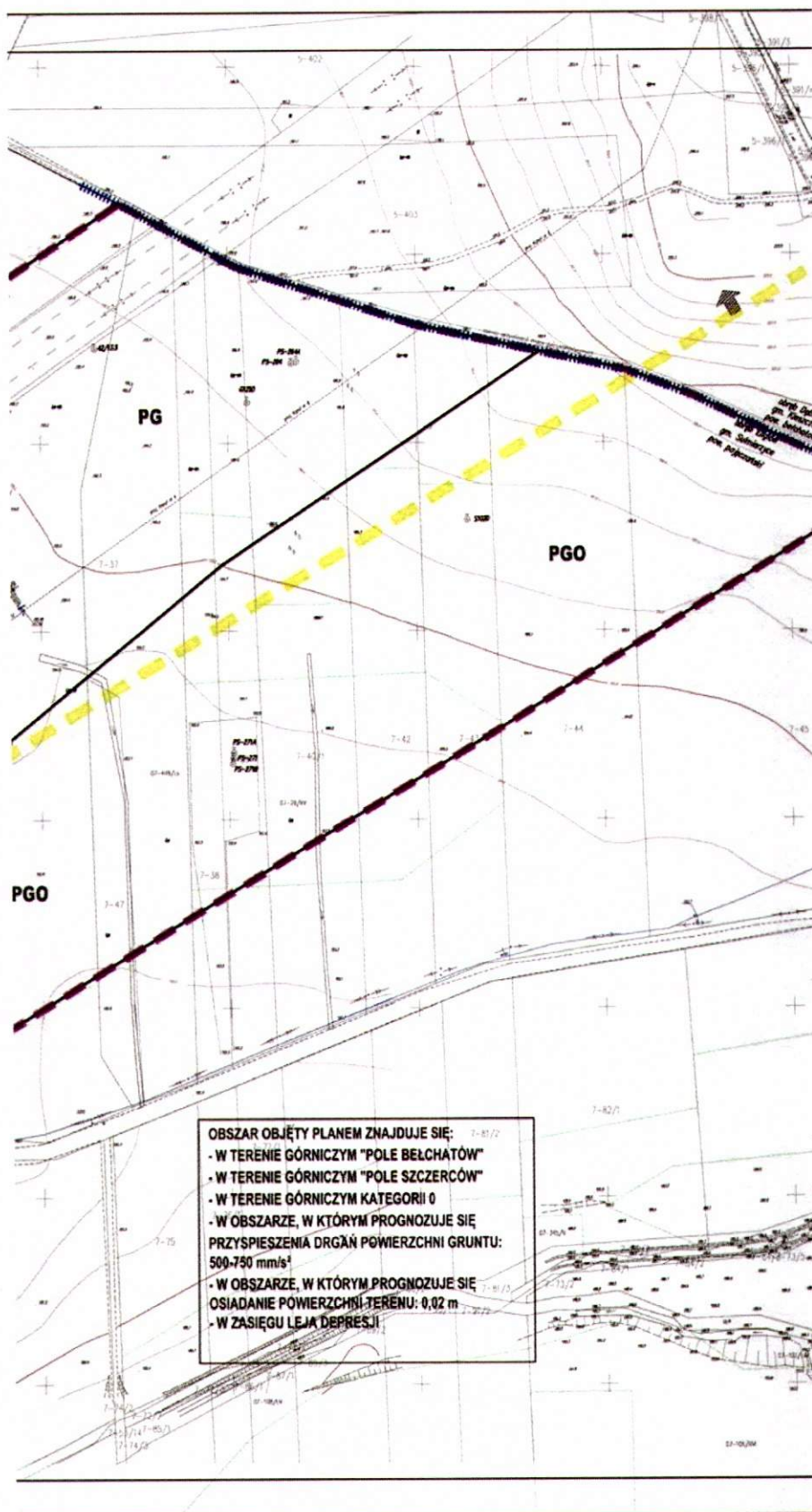
	GRANICA ADMINISTRACYJNA GMINY		LINIE WYMIAROWE [m]
	GRANICA OBRĘBÓW GEODEZYJNYCH		LINIA ROZGRANICZAJĄCA TERENY DRÓG W INNYCH PLANACH MIEJSCOWYCH
	OŚ NAPOWETRZNEJ LINII ELEKTROENERGETYCZNEJ 30 kV		GRANICA OBSZARU GÓRNICZEGO "POLE SZCZERCÓW I"
	POMNIK PRZYRODY		

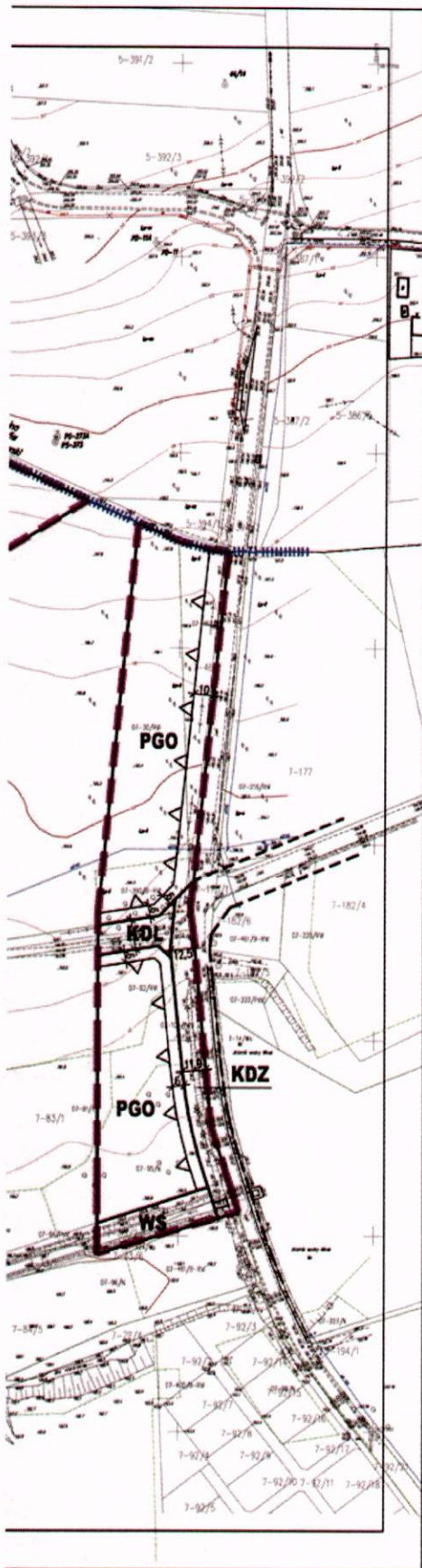












Załącznik Nr 2 do uchwały Nr XL/274/21
Rady Gminy Sulmierzyce
z dnia 5 listopada 2021 r.

Rozstrzygnięcie dotyczące sposobu rozpatrywania uwag zgłoszonych do projektu planu

Projekt miejscowego planu zagospodarowania przestrzennego dla obszaru położonego w obrębach geodezyjnych: Kuźnica, Eligiów wraz z prognozą oddziaływania na środowisko był wyłożony do publicznego wglądu w okresie od dnia 28 października 2020 r. do 18 listopada 2020 r.

Uwagi do przedmiotowego dokumentu można było składać od dnia 28 października 2020 r. do dnia 3 grudnia 2020 r.

We wskazanym terminie nie wpłynęła żadna uwaga.

Załącznik Nr 3 do uchwały Nr XL/274/21
Rady Gminy Sulmierzyce
z dnia 5 listopada 2021 r.

Rozstrzygnięcie o sposobie realizacji zapisanych w planie inwestycji z zakresu infrastruktury technicznej, które należą do zadań własnych gminy oraz zasadach ich finansowania

Na podstawie art. 20 ust. 1 ustawy z dnia 27 marca 2003 r. o planowaniu i zagospodarowaniu przestrzennym (t.j. Dz. U. z 2021 r. poz. 741, 784, 922, 1873) oraz art. 7 ust. 1 pkt 2 i 3 ustawy z dnia 8 marca 1990 r. o samorządzie gminnym (t.j. Dz. U. z 2021 r. poz. 1372, 1834) Rada Gminy Sulmierzyce, biorąc pod uwagę rozstrzygnięcia planu w zakresie realizacji infrastruktury technicznej, stwierdza, iż dla celów realizacji przedmiotu planu, nie zostaną wywołane nowe zadania inwestycyjne z zakresu infrastruktury technicznej, które należą do zadań własnych gminy, wobec czego nie uwzględnia się wydatków z tym związanych.

Załącznik Nr 4 do uchwały Nr XL/274/21

Rady Gminy Sulmierzyce

z dnia 5 listopada 2021 r.

Zalacznik4.gml

**Dane przestrzenne, o których mowa w art. 67a ust. 3 i 5 ustawy z dnia 27 marca 2003 r.
o planowaniu i zagospodarowaniu przestrzennym (j.t. Dz.U. z 2021 r. poz. 741 z późn. zm.)
ujawnione zostaną po kliknięciu w ikonę**