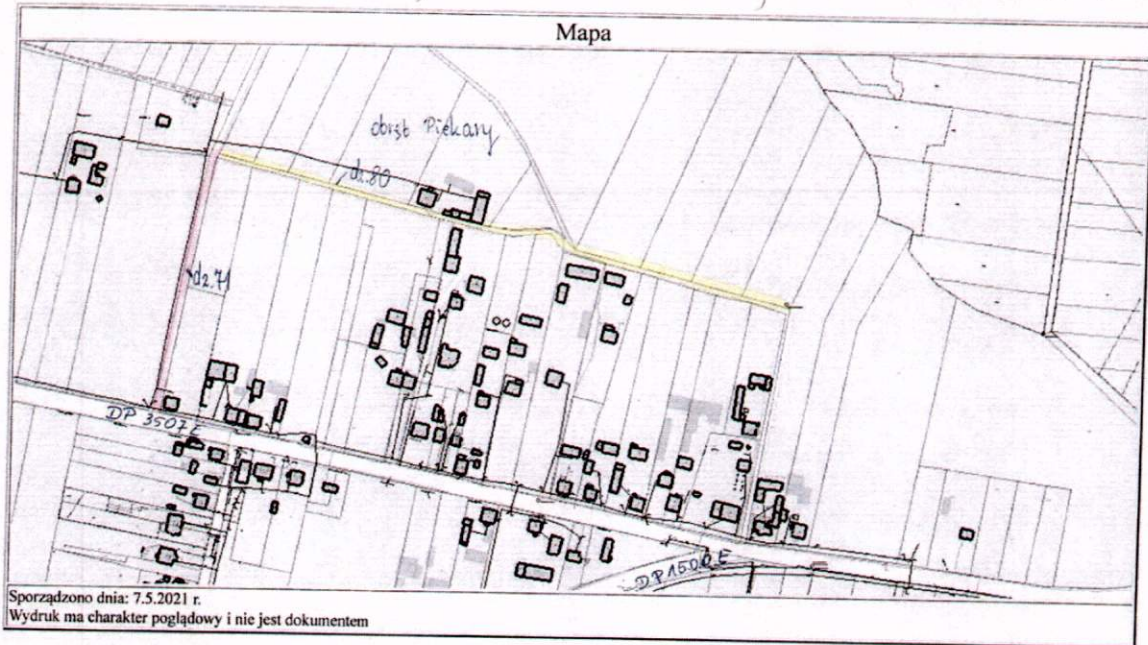


Załącznik Nr 1 do uchwały Nr XXXVI/252/21
Rady Gminy Sulmierzyce
z dnia 30 lipca 2021 r.

Wydruk mapy

[https://pajeczno.geoportal2.pl/map/www/mapa.php?CFGF=wmss&mylayers="+granice+OSM](https://pajeczno.geoportal2.pl/map/www/mapa.php?CFGF=wmss&mylayers=)



Legenda

- dz. nr ewid. 71 o powierzchni 0,1305 (obręb Piekary)
- dz. nr ewid. 80 o powierzchni 0,132 (obręb Piekary)

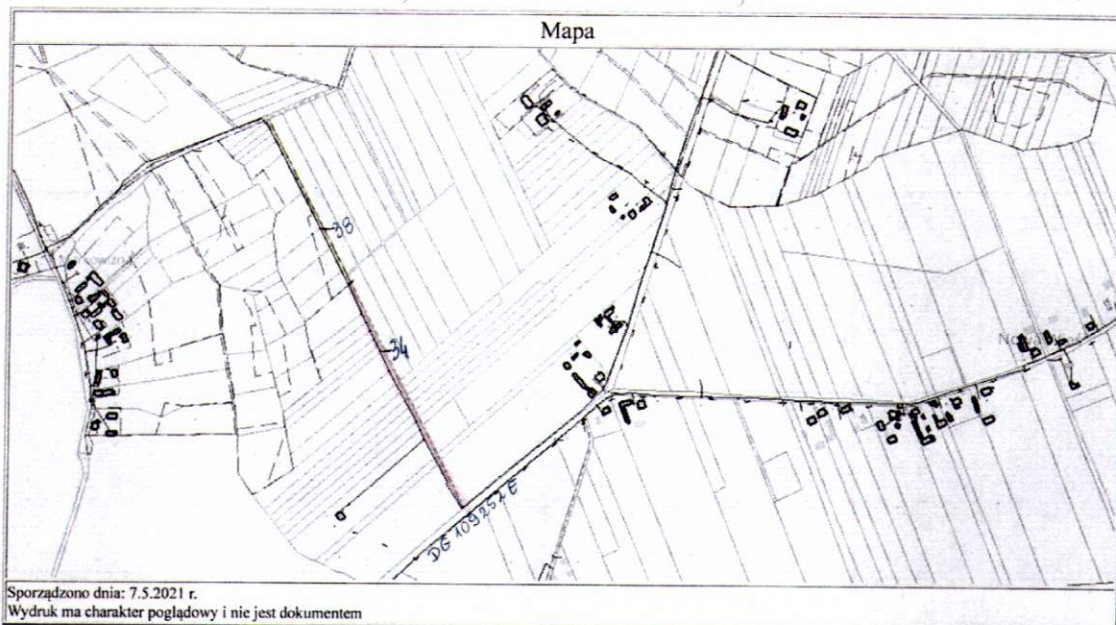
1 z 1

07.05.2021, 09:41

Załącznik Nr 2 do uchwały Nr XXXVI/252/21
Rady Gminy Sulmierzyce
z dnia 30 lipca 2021 r.

Wydruk mapy

<https://pajeczno.geoportal2.pl/map/www/mapa.php?CFGF=wmss&mylayers=+granice+OSM>



Legenda

- dz. nr ewid. 34 o powierzchni 0,19 ha (obręb Nowe Wieś)
- dz. nr ewid. 38 o powierzchni 0,11 ha (obręb Łęczyska-Markowizno)

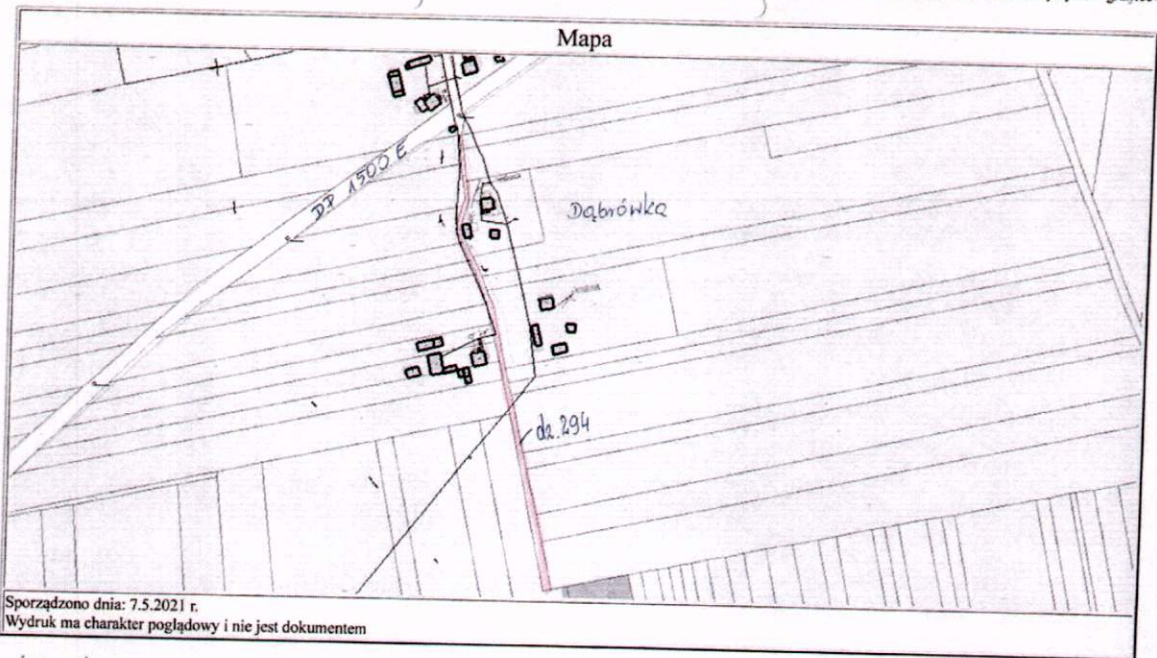
1 z 1

07.05.2021, 09:40

Załącznik Nr 3 do uchwały Nr XXXVI/252/21
Rady Gminy Sulmierzyce
z dnia 30 lipca 2021 r.

Wydruk mapy

<https://pajeczno.geoportal2.pl/map/www/mapa.php?CFGF=wmss&mylayers=+granice+OSM>



Legenda

 dz. nr ewid. 294 o powierzchni 0,11 (obsz. Dąbrówka)

1 z 1

07.05.2021, 09:42