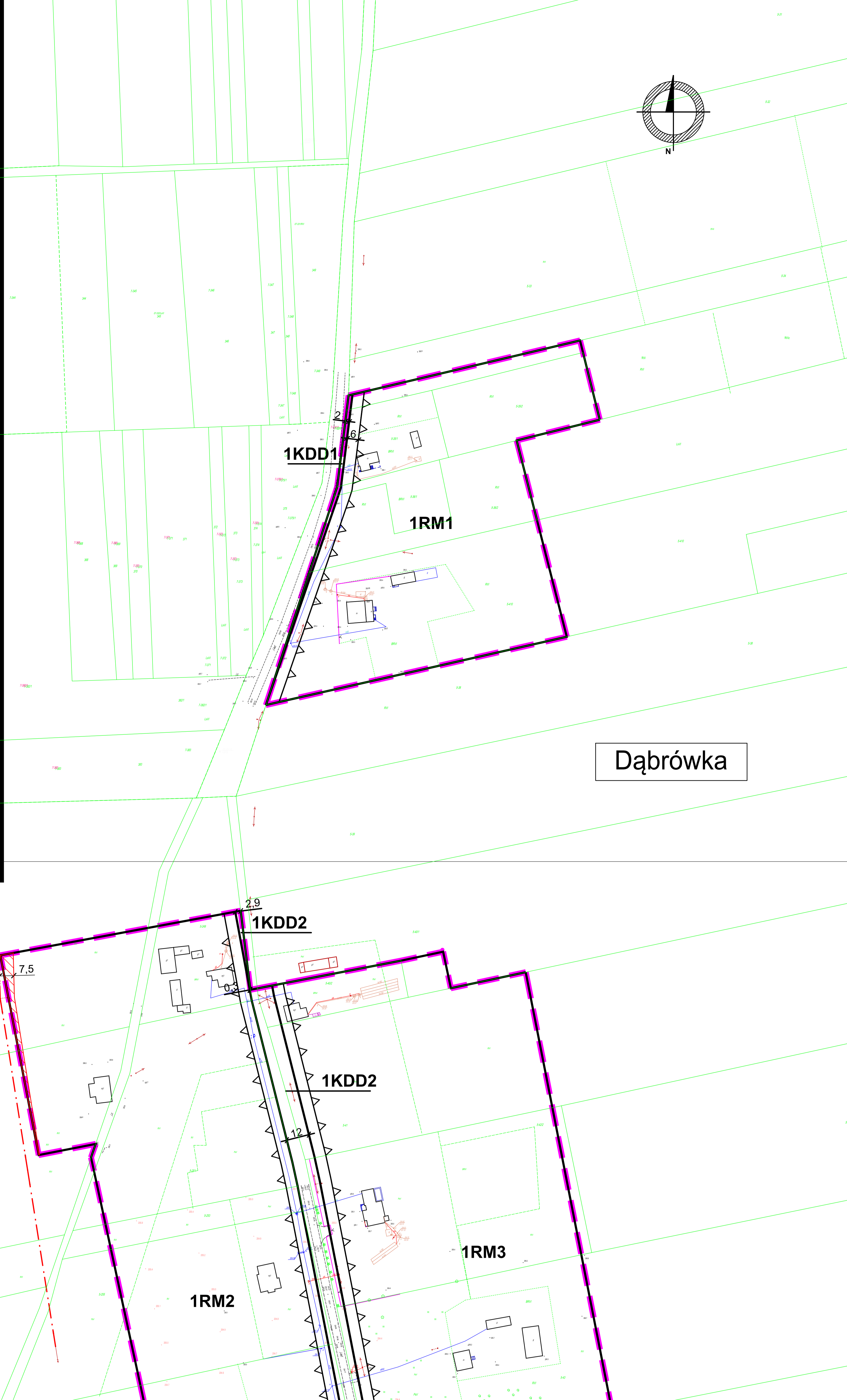
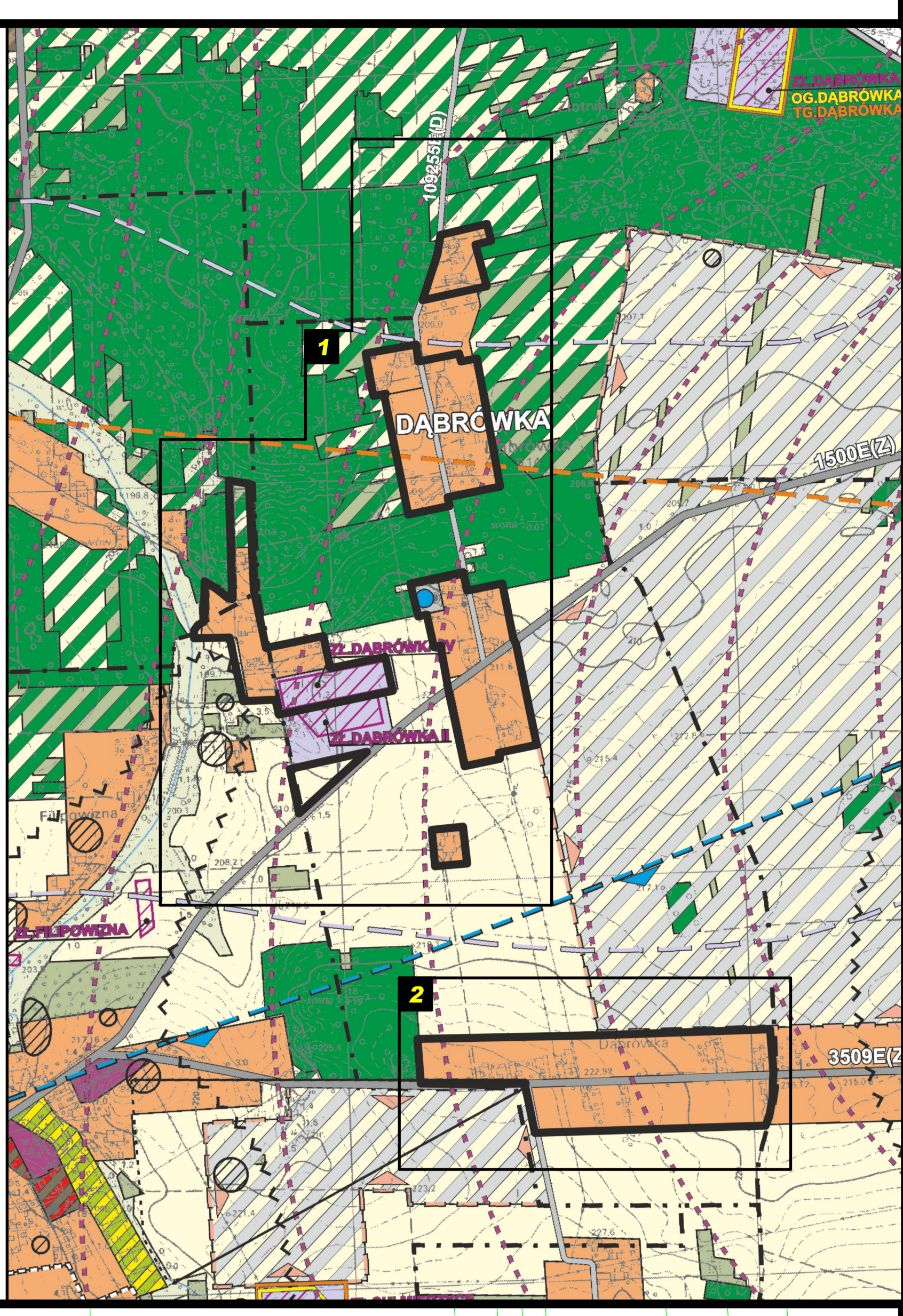


WYRYS ZE STUDIUM UWARUNKOWAŃ I KIERUNKÓW ZAGOSPODAROWANIA PRZESTRZENNEGO
GMINY SULMIERZYCE
PRZYJĘTEGO UCHWAŁĄ NR XXXVIII/184/2017 RADY GMINY W SULMIERZYPACH
z dnia 27 marca 2017 r.

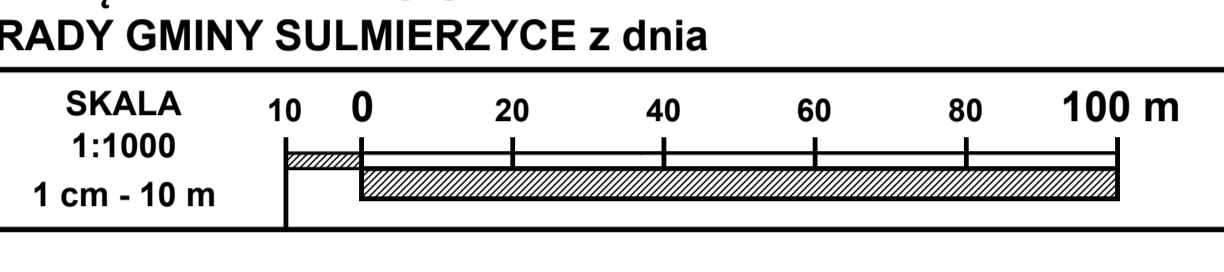
GRANICA OBSZARU OBJĘTEGO PLANEM

LEGENDA

GRANICE ADMINISTRACYJNE	INFRASTRUKTURA TECHNICZNA
GRANICA GMINY	STANOWISKO ARCHEOL. ODCZONE
GRANICA OBSZARU OBJĘTEGO PLANEM	STREFA OCHRONY NAPIĘTIEM 10 kV
GRANICA OBSZARU OCHRONY	STREFA OCHRONY NAPIĘTIEM 15 kV
GRANICA OBSZARU OCHRONY WOD	STREFA OCHRONY NAPIĘTIEM 20 kV
GRANICA OBSZARU OCHRONY WOD	STREFA OCHRONY NAPIĘTIEM 30 kV
GRANICA OBSZARU OCHRONY WOD	STREFA OCHRONY NAPIĘTIEM 40 kV
GRANICA OBSZARU OCHRONY WOD	STREFA OCHRONY NAPIĘTIEM 50 kV
GRANICA OBSZARU OCHRONY WOD	STREFA OCHRONY NAPIĘTIEM 60 kV
GRANICA OBSZARU OCHRONY WOD	STREFA OCHRONY NAPIĘTIEM 70 kV
GRANICA OBSZARU OCHRONY WOD	STREFA OCHRONY NAPIĘTIEM 80 kV
GRANICA OBSZARU OCHRONY WOD	STREFA OCHRONY NAPIĘTIEM 90 kV
GRANICA OBSZARU OCHRONY WOD	STREFA OCHRONY NAPIĘTIEM 100 kV
GRANICA OBSZARU OCHRONY WOD	STREFA OCHRONY NAPIĘTIEM 110 kV
GRANICA OBSZARU OCHRONY WOD	STREFA OCHRONY NAPIĘTIEM 120 kV
GRANICA OBSZARU OCHRONY WOD	STREFA OCHRONY NAPIĘTIEM 130 kV
GRANICA OBSZARU OCHRONY WOD	STREFA OCHRONY NAPIĘTIEM 140 kV
GRANICA OBSZARU OCHRONY WOD	STREFA OCHRONY NAPIĘTIEM 150 kV
GRANICA OBSZARU OCHRONY WOD	STREFA OCHRONY NAPIĘTIEM 160 kV
GRANICA OBSZARU OCHRONY WOD	STREFA OCHRONY NAPIĘTIEM 170 kV
GRANICA OBSZARU OCHRONY WOD	STREFA OCHRONY NAPIĘTIEM 180 kV
GRANICA OBSZARU OCHRONY WOD	STREFA OCHRONY NAPIĘTIEM 190 kV
GRANICA OBSZARU OCHRONY WOD	STREFA OCHRONY NAPIĘTIEM 200 kV



MIEJSKOWY PLAN ZAGOSPODAROWANIA PRZESTRZENNEGO
DLA OBSZARÓW POŁOŻONYCH W OBRĘBACH GEODEZYJNYCH
DĄBRÓWKA, STANISŁAWÓW, SULMIERZYCE
ZAŁĄCZNIK NR 1 DO UCHWAŁY NR
RADY GMINY SULMIERZYCE z dnia



USTALENIA PLANU

	GRANICA OBSZARU OBJĘTEGO PLANEM
	LINIA ROZGRANICZAJĄCA TERENY O RÓŻNYM PRZEZNACZENIU LUB RÓŻNYCH ZASADACH ZAGOSPODAROWANIA
	NIEPRZEKACZALNA LINIA ZABUDOWY
	STREFA OCHRONNA NAPIĘTIEM 15 kV LINII ELEKTROENERGETYCZNEJ
	STREFA OCHRONY ARCHEOLOGICZNEJ

USTALENIA PLANU PRZEZNACZENIE TERENÓW

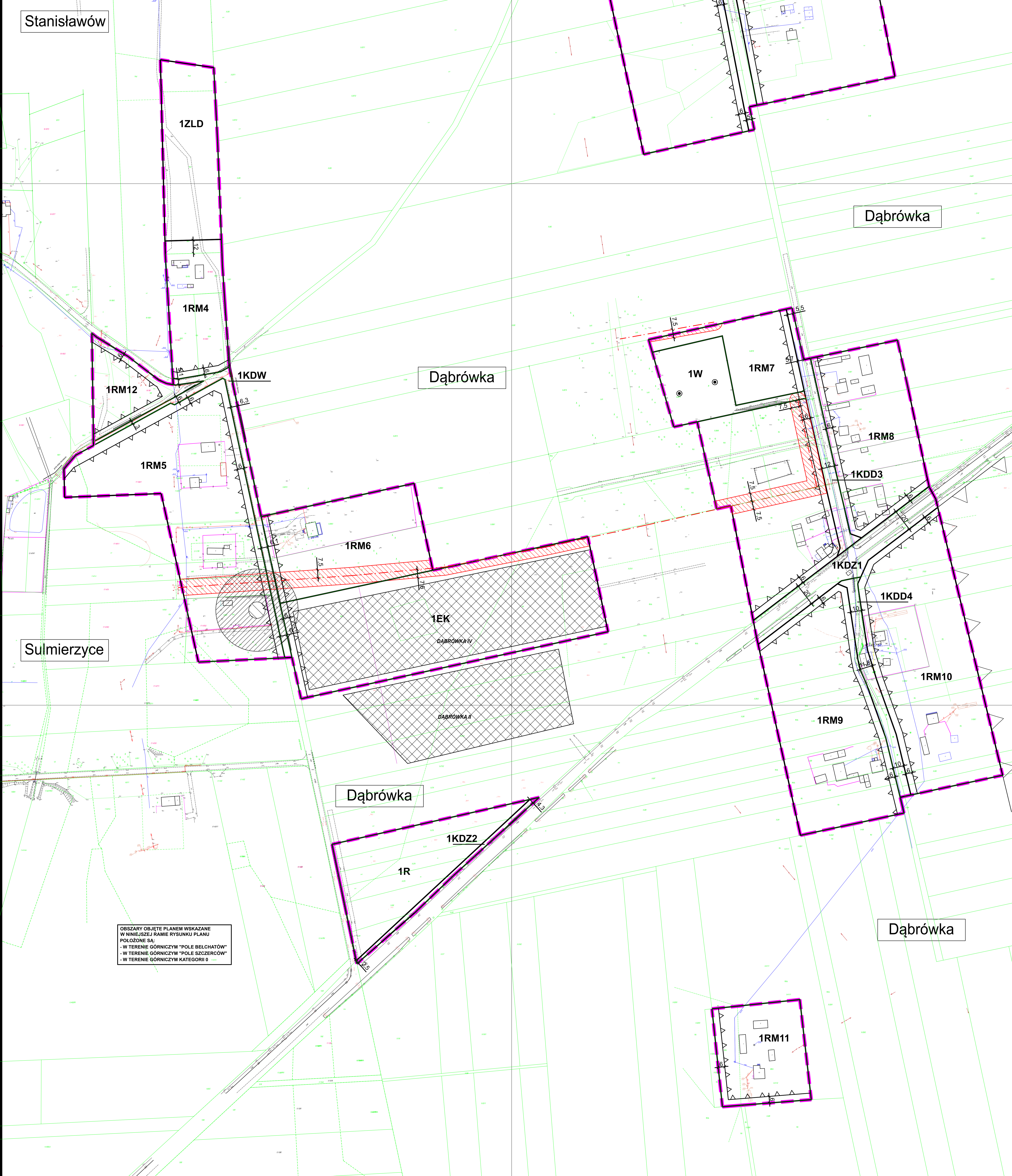
RM	TEREN ZABUDOWY ZAGRODOWEJ
EK	TEREN EKSPLOATACJI KOPALINY
ZLD	TEREN PRZEZNACZONY DO ZALESIENIA
R	TEREN ROLNICZY
W	TEREN INFRASTRUKTURY TECHNICZNEJ - WODOCIĄGI

USTALENIA PLANU PRZEZNACZENIE TERENÓW

KDZ	TEREN DROGI PUBLICZNEJ - DROGA ZBIORCZA
KDD	TEREN DROGI PUBLICZNEJ - DROGA DOJAZDOWA
KDW	TEREN DROGI WEWNĘTRZNEJ

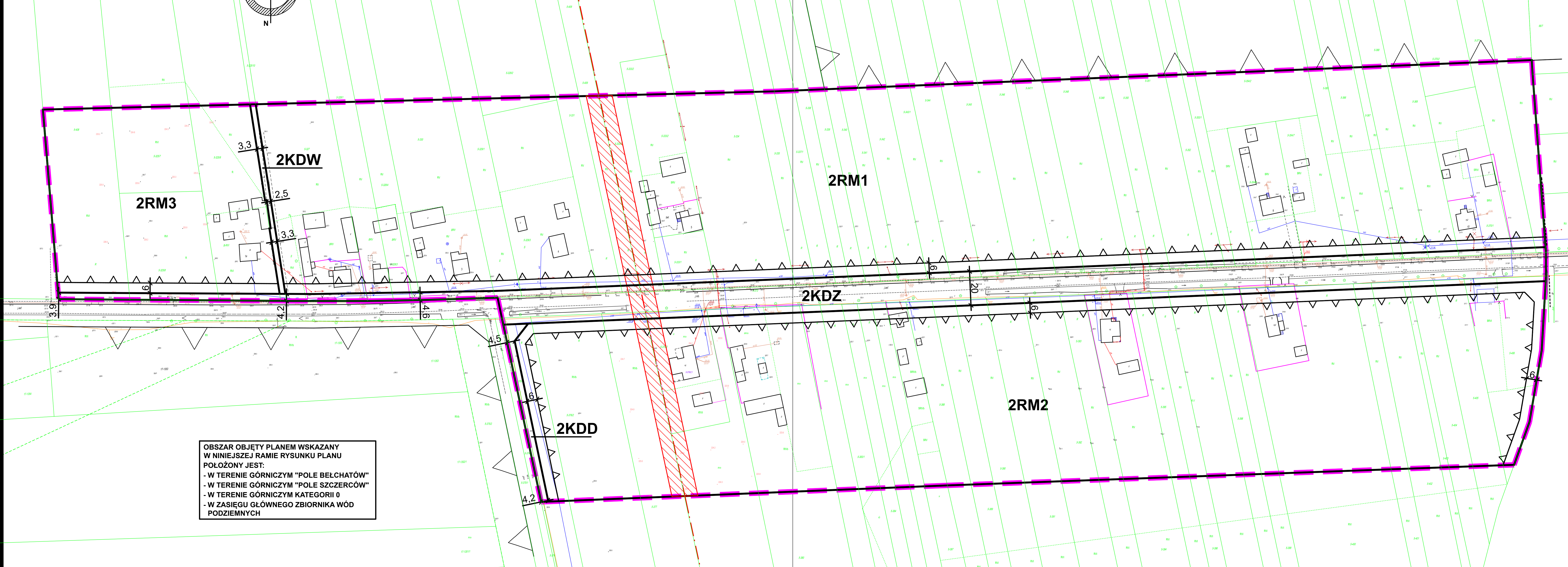
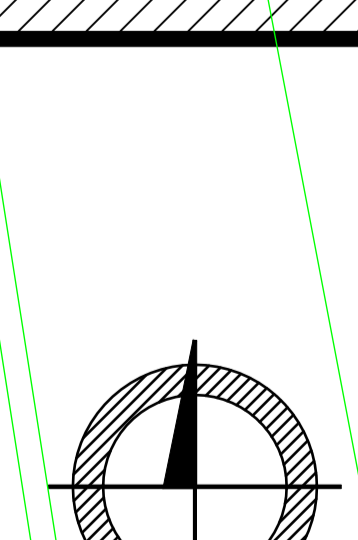
OZNACZENIA INFORMACYJNE

	LINIE WYMIAROWE [m]
	OŚ NAPIĘTIEM 15 kV LINII ELEKTROENERGETYCZNEJ
	STUDNIA
	GRANICA STREFY OCHRONNEJ ZWIĄZANEJ Z OGRANICZENIAMI W ZABUDOWIE ORAZ ZAGOSPODAROWANIU I UŻYTKOWANIU TERENU UKŁADZEN WYNIKAJĄCA Z ROZMIESZCZENIA URZĄDZEŃ WYKARZAJĄCYCH ENERGIĘ Z ODNAWIALNYCH ŹRÓDEŁ ENERGII O MOCY PRZEKACZAJĄCEJ 100 kW WG STUDIUM UWARUNKOWAŃ I KIERUNKÓW ZAGOSPODAROWANIA PRZESTRZENNEGO GMINY SULMIERZYCE
	ZŁOŻE DĄBRÓWKA II
	ZŁOŻE DĄBRÓWKA IV



OBSZARY OBJĘTE PLANEM WSKAZANE W NINIEJSZYM RAMIE RYSUNKU PLANU POŁOŻONY SĄ:
- W TERENIE GÓRNICZYM "POLE BIEŁCHATÓW"
- W TERENIE GÓRNICZYM "POLE SZCZERCÓW"
- W TERENIE GÓRNICZYM KATEGORII II
- W ZAKRESIE GŁÓWNEGO ZBIORNIKA WOD POZIOMYCH

2



OBSZAR OBJĘTY PLANEM WSKAZANY W NINIEJSZYM RAMIE RYSUNKU PLANU POŁOŻONY JEST:
- W TERENIE GÓRNICZYM "POLE BIEŁCHATÓW"
- W TERENIE GÓRNICZYM "POLE SZCZERCÓW"
- W TERENIE GÓRNICZYM KATEGORII II
- W ZAKRESIE GŁÓWNEGO ZBIORNIKA WOD POZIOMYCH